УТВЕРЖДАЮ

Директор МБОУ ДОД Центр детского творчества
г. Уварово.

Е.И. Тарасов

(подпись) **(ФИО)**

м.п.

«12» апреля 2014 г.

ПАСПОРТ
туристско-экскурсионного маршрута

«По берегам Солнечной реки»

Остановки на маршруте и объекты экскурсии:
№ 1. Исток реки (с.Сатино), № 2. Вишняковка., № 3. с. Верхний Шибряй. (Утиново), № 4. с. Нижний Шибряй, № 5. Памятник «Фордзон – Путиловец», № 6.с.Канино № 7. **с.** Красное знамя, № 8. с. Лебяжье.

.

Пеший и автобусный способ передвижения

Категория маршрута:
Муниципальный

Протяженность маршрута: 1-ый день- 77км, 2-ой день- 47км.

Продолжительность похода: два дня

Участники похода: учащиеся 8 – 9 классов

Правила поведения на маршруте:

- При переходе через дорогу с движущимся автотранспортом соблюдать правила дорожного движения.
- Экскурсант обязан соблюдать и исполнять правила общественного поведения, техники безопасности, требования сопровождающих лиц, экскурсоводов, водителей транспортных средств.
- Следует уважительно относиться к местным традициям и обычаям, бережно относиться к природе, памятникам истории и культуры. По окончании экскурсии собраться в указанном месте и после объявления окончания экскурсии следовать указаниям своего сопровождающего лица.

Схема экскурсионного маршрута прилагается

Техническое описание маршрута

№ остановки	Описание	Протяженность, км	Вид дороги	Способ передвижения
1-ый день				
1.	Исток реки (с.Сатино),	37км	асфальт	автобус
2	Вишняковка	11км	асфальт	автобус
3	с. Верхний Шибряй. (Утиново),	0.5км	асфальт-грунт	пешком
4	с. Нижний Шибряй,	15 км	асфальт	автобус
5	Памятник «Фордзон – Путиловец»	0.5 км	асфальт	пешком
6	с.Канино	5 км	асфальт	автобус
2-ой день				
7	**с.** Красное знамя	20км	асфальт	автобус
8	с. Лебяжье	7,5км	асфальт	автобус
9	Уварово	19км	асфальт	автобус

Карта маршрута

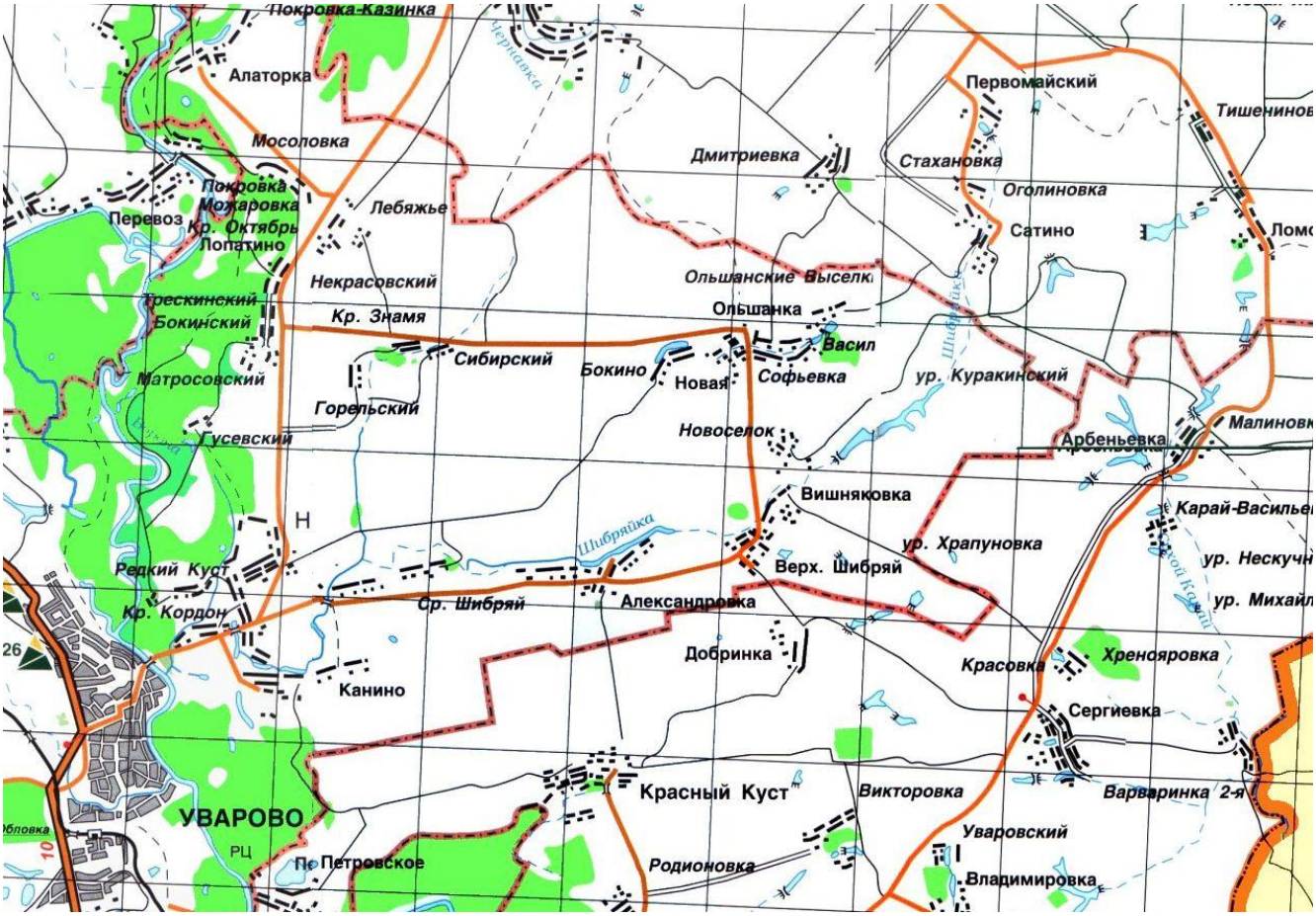

Краеведческое описание маршрута

Малые реки среднерусской равнины миловидны и незатейливы, как все простые деревенские пейзажи. В росных лугах бродят коровы, обиженно мыча на щелчки пастушьих кнутов. Парит в теплых восходящих потоках ястреб-тетеревятник, остро вглядываясь в яркоцветье трав. Теплыми вечерами бурчат в тинистых заводях сонные лягвы, расходятся круги на тихой воде от жирующей верхоплавки, а то и вывернется в омуте матерый хвост, ударит наотмашь и хлестко, переполошив обитателей реки и ближних стариц.

И, словно только этого и ждав, грянет лягушачий хор, уже сильно и звонко. Но устав и «пристыдившись» шума, лягушки постепенно стихают, уступая на всю ночь место стрекотанию цикад. Опадают малиново в тяжелом бархате вечерние зори и встречаются уже скоро с утренними, чистыми и яркими, когда тяжелеют травы от росы и ползет по лугам ознобливый седой туман. И снова тянется день в сонном жужжании пчел и шелесте ветра в камышах. Иногда затуманится небо, зарябит и сморщит теплую воду порывистым ветром. Заворчит и загромыхает на синем горизонте, рассекаемом молниями-стрелами, а потом расколется небо уже над головой, раскатисто и гулко. Прольется короткая летняя гроза, пригибая блестящие луговые травы и прибрежные тальники и – опять сонная оторопь вокруг. Только и останется от неистовой грозы, что мелкая морось на реке, прозрачно цветная радуга-мост над парными лугами и медовый запах влажных цветов.

Путешествие по малым российским рекам полно особого очарования. Душевная природа средней полосы и неброская красота старинных сёл, освобождает от напряжения и каждодневной суеты. Время замедляется, из путешествия по старине российской возвращаешься спокойнее и добрее.

Р.Шибряйка в с. Сатино

Течёт через лес и поля небольшая живописная и извилистая река с реликтовым названием Шибряйка. Она нанесена только на карту Тамбовской области в виде тоненькой голубой линии, чаще пунктирной. Эта речушка протекает в Уваровском и Инжавинском районах и мало кто о ней знает. Захотелось и нам пройти по её берегам и узнать о реке побольше.

▼ Остановка № 1. Исток реки (с.Сатино).

Река Шибряйка – левый приток Вороны. Течёт с северо-востока на юго-запад. Длина 38 км, площадь водосбора 298км. Русло 3-5 м шириной, летом в отдельных местах пересыхает, долина широкая, пологосклоновая. Начинается около села Тишениновка. В

настоящее время вода ушла, и на этих площадках растёт осока, камыш и никому не нужный кустарник. В брошенном рекой ложе летом прорастает трава. Но потом начинаются достаточно живописные возвышенные места, где Шибряйка прорезает возвышенность, у которой локальные высоты достигают 175м над уровнем моря. Можно увидеть красивые яры, глинистые обрывы, среди которых Шибряйка петляет. Склоны оврага «Бараний Рог» покрыты степной растительностью.

По направлению от истока реки, на её берегах разместились следующие населённые пункты: Первомайский, Стахановка, Оголиновка, Сатино.

Сатино в прошлом называлась Шибряйка». Село возникло со строительством деревянной церкви. Приход был открыт в 1862 году, дворов насчитывалось 215, душ мужского пола 579, женского- 624. Жили великороссы-земледельцы. На душу приходилось 2,5 десятин земли. В приходе было 4 деревни (Сергеевка, Покровка (Оголиновка), Петровка (Толмачёвка), Михайловка (Стахановка) и хутора (Рыбникова, Савельева, Фёдорова и др) Хутора мелкие, находились на расстоянии от 1 до 3 вёрст друг от друга. Церковь сгорела, в 1906 году на средства прихожан построили новую деревянную тёплую церковь. В Стахановке, на берегу Шибряйки, был построен кирпичный завод. Предполагают, что кирпич сплавляли вниз по течению. В Оголиновке сажали махорку. В Первомайском был курятник. Пруд и сейчас с таким названием остался. По деревням река протекает через два озёрных расширения. Под водой видно, как водоросли уходят в глубину, пропадая из виду.

▼ Остановка № 2. Вишняковка.

Вдоль реки леса мало, вокруг поля, пастбища, пойменные болота, урочища (Куракинский). Лес только небольшими островками и рощами располагается среди них. Мы пересекаем границу Уваровского района.

От урочища Куракинский до Вишняковки протянулся на 4 километра пруд, шириной 600м.

На пути следования встречается деревня Вишняковка.

Деревня Вишняковка Верхнешибряйской волости образовалась в 1897 году.

Первопоселенцами были К.М.Татаринцев с тремя сыновьями из с. Поляново Жердевской волости Тамбовской области. Борис Татаринцев с тремя сыновьями из с. Кобылинка Усманской волости Воронежской области, Алексей Гуреев с семью сыновьями, Семён Рогожин с тремя сыновьями тоже из Усманской волости. За ними потянулись другие.

Почти все были неграмотные. Жили в вечном унижении и закрепощении. Особенно тяжёлая доля была у женщин. С приходом Советской власти крестьяне получили землю.

В 1927 году в Вишняковке было создано товарищество по совместной обработке земли, а в 1928 году образовался колхоз им. М. Горького. В 1929 году колхоз приобрёл первый трактор. Первым трактористом был Яков Семёнович Татаринцев.

В 1957 году было укрупнение колхозов. Деревня Вишняковка, Новосёлок, Куракино, Верхний Шибряй, Колосовка, Александровка вошли в колхоз «Память Ильича». Это крупное механизированное хозяйство давало государству много хлеба, мяса, молока и другой сельскохозяйственной продукции.

В 5 километрах от пруда находится село Верхний Шибряй. Далее сёла с названием Шибряй, будут встречаться часто.

▼ Остановка № 3 Верхний Шибряй. (Утиново)

Верхний Шибряй - село в Уваровском районе Тамбовской области, центр Верхнешибряйского сельского поселения, включающего также село Александровка, деревню Вишняковка и посёлок Новоселок.

Впервые село упомянуто в документах ревизской сказки 1811 года как «Верхи Шибряйские», с упоминанием жившей там однодворки Ефросиньи Ильиной с двумя

крестьянами. В ревизии 1816 года указывалось, что в деревне Верхи Шибряйские проживало в 37 домах 298 однодворцев, некоторые из которых имели дворовых людей.

В селе имелась построенная на средства прихожан церковь в честь Казанской иконы Божией Матери (приход открыт в 1858), позже сгоревшая.

Позднее в Бутурлиновке Воронежской губернии был куплен новый деревянный храм, поставленный и освященный в честь Николая Чудотворца в 1883 году.

Строительство началось в 1878 году и велось по плану губернского архитектора Миролюбова, младшего инженера Орайворонкова.

Такая же участь постигла и этот храм - уже через несколько лет он сгорел. Тогда 25 апреля 1892г. было решено поставить новую церковь на том же фундаменте, кроме того построить и оградить каменный молитвенный дом, а по окончании строительства, обратить его в церковно-приходскую школу. Это было зафиксировано протоколом Строительного отделения Тамбовского Губернского правления.

Деревянная церковь была высотой 25 метров, площадью 300 квадратных метров, с богатым иконостасом и дорогой церковной утварью. Она была построена на средства прихожан по проекту «Губернского Архитектора Миролюбова и видного Младшего Архитектора» поляка Теофила Свирческого– католика по вероисповеданию. Рядом с церковью располагался каменный молитвенный дом (зимняя церковь). Одним из строителей храма являлся местный житель Тимофей Расцелуев, храм получился добротным, сколоченный из качественного бревна.

В 1913г. были популярны миссионерские поездки по сёлам Борисоглебского округа, в таких поездках проводили миссионерские уроки.

За свои полтора века Свято-Никольская церковь помнила и царские времена и революцию 1917 года, и тяжёлые времена советской власти. Она чудом избежала страшной участи взорванных или разрушенных церквей того времени. В конце 30-х годов её просто закрыли, а впоследствии превратили в склад для хранения собранного зерна. Иконостас и некоторое церковное имущество было сохранено благодаря стараниям местных жителей, которые брали на хранение иконы и ценные вещи.

Отец Евгений, который сейчас является настоятелем церкви, вспоминал некую Марию Ивановну, работавшую на приёмке зерна. Она без сна и отдыха охраняла от мародёрства иконостас и другое церковное добро, не позволяла близко к алтарю сыпать зерно, следила за этим очень тщательно.

По воспоминаниям старожилов, в 40-е годы, когда приехала комиссия по приёмке церквей, храм был убран, ухожен, отмыт от зерна так, что стены и пол блестели, но церковный инвентарь отсутствовал. Комиссия была рада, что храм не готов принять верующих. Но тут же люди стали приносить то, что лежало у них в сундуках, хранилось с необычайной нежностью, и Божий храм быстро приобрёл свой прежний, настоящий вид. Только после этого было решено оставить именно Никольскую церковь, одну в Уваровском районе, тем более, что она была в стороне от Уварово.

А вот зимнюю каменную церковь рядом с деревянной было решено отдать под клуб. Здесь устраивались молодёжные вечера с песнями и плясками. Это было проявлением атеистического движения. Однако в 1969 году для молодёжи всё-таки построили свой клуб, и зимняя церковь вновь наполнилась верующими.

С 2005 года настоятелем храма является иерей Евгений Владимирович Неверов. Было решено расширить и реконструировать церковь. Этим занимался выпускник Архитектурного отделения Тамбовского Технического университета Куликов Александр Сергеевич, он разрабатывал строительный чертёж храма, выполнял необходимые расчёты, но этим планам не суждено было сбыться…

Так храм просуществовал вплоть до 21 апреля 2007 года, когда случился страшный пожар, полностью его уничтоживший. Церковь сгорела всего за полчаса. Пожар произошёл ночью, от замыкания электропроводки, поэтому удалось спасти лишь одну икону, которая располагалась над входом. Лишь по счастливой случайности не пострадали близлежащие дома и люди (ветер дул в противоположную сторону). Рядом с храмом лежал лес, предназначенный для стройки, он тоже сгорел. Сгорела единственная церковь, прослужившая людям на протяжении полутора веков, устоявшая даже во время гонений.



Сейчас остался только молитвенный дом (зимняя церковь), которая снова пришла на помощь прихожанам, но, по словам отца Евгения, в перспективе есть планы по восстановлению сгоревшего храма, и мы надеемся, что в скором времени она снова предстанет перед нами в своей необычайной красотой.

Далее деревья по берегам редеют, но не пропадают совсем. Река описывает большое полукружие, постепенно поворачивая налево. По правому берегу к реке подходит луг, именно луг, а не поле.

Через 12 километров появляется Средний Шибряй, практически вымершая деревня. Река в этом месте широкая. Со строительством моста в 1983 году её запрудили и река стала зарастать кугой. Луговой участок продолжается, причём иногда по берегу Шибряйки подолгу вообще нет ни деревьев, ни кустов - только камыш. Это место облюбовали лебеди. Лебеди питаются водными растениями, а здесь большое количество растительности. И ещё здесь прижились бобры.

▼ Остановка № 4. с. Нижний Шибряй.

Немало интересных туристских объектов есть в окрестностях реки Шибряйки. На левом берегу Вороны, в 5 километрах от города лежит село Нижний Шибряй, получившее своё название по речке Шибряйке. Слово Шибряй мордовского происхождения. «Шиб»-солнце и «ряй» -речка, значит «Солнечная река», то есть протекает по открытой местности.

Село было основано 4 ноября 1718 года. На этих землях служилые люди основали поселение, которое первоначально называлось деревней Шибряй (по названию реки), а после постройки церкви – селом Богоявленское Шибряй Тож. Всего 40 семей переселилось сюда. Крестьяне села назывались однодворцами, в отличие от крепостных, это особая группа государственных крестьян. Они были потомками низшего разряда служилых людей, несших в 16-17 вв. сторожевую службу на границе Московского государства и получавшие за это небольшие земельные участки, чаще всего один двор, отсюда однодворцы.

Во второй половине 18 века в селе было много помещиков: Рклицкий, Докунин, Толмачёв и др.

Основное занятие крестьян было земледелие. Нужда заставляла искать другие заработки, заниматься промыслом. В селе жгли угли, делали верёвки. Названия промыслов перешли в названия улиц: Углянка, Лудовка, Свинушка.

Воды Шибряйки были свидетелями многих исторических событий, разыгравшихся на её берегах. Помнит Шибряйка, как в 13 веке стояли здесь татары-монголы. Основной целью наступления на Русь татар и монгол было связано с захватом природных ресурсов. Скотоводы-кочевники не выращивали хлеб, но им нужна была еда. Забирали зерно и уходили. В связи с этим, часть населения убивали, часть захватывали в плен. Доходили до Венгрии. Поэтому население жило в излучинах рек, чтобы как то защитить себя.

Помнит она и лихих антоновцев, которые побывали здесь в 1921 году.

В селе есть музей крестьянского восстания. Расположен в Нижнешибряйской школе Уваровского района Тамбовской области - это один из молодых музеев Тамбовщины. Днем основания считается 21 октября 2011года.

Музей создан с целью глубокого изучения крестьянского восстания под предводительством А.Антонова в селе Нижний Шибряй.

▼ Остановка № 5 Памятник «Фордзон – Путиловец»

В ходе путешествия мы не только знакомимся с историей деревень, но имеются места, где обязательно нас будет ждать экскурсия. Вот одна из них:

Все знают, что трактор занимает одно из первых мест среди огромного числа машин, используемых в повседневной жизни. Трактор – незаменимое звено в механизации сельскохозяйственного производства. Он используется и в коммунальной сфере, и как тягач для сельхозтехники, и при выполнении погрузочно-разгрузочных работ, рытье канав. Ему по силам и многие другие работы. Современное машиностроение располагает большим разнообразием сельскохозяйственной техники. А родоначальником отечественного тракторостроения стал трактор «Фордзон», который 1 октября 1924 года сошел с конвейера завода «Красный Путиловец» города Ленинград. Многие машины этой марки проработали на селе до 70-х годов. Сегодня эти тракторы ушли в историю. На территории района сохранился трактор «Фордзон» в рабочем состоянии единственный не только в районе, но и во всей Тамбовской области.

12 июня около озера Мичкасское, в селе Нижний Шибряй состоялось торжественное открытие этого трактора, вознесенного на пьедестал

По современным понятиям, трактор тот, пусть и американский, был примитивен: железные колёса с острыми железными шпорами, вся кабина - металлическое сиденье, слабосильный мотор, заводная ручка. Имел он мощность чуть более двадцати лошадиных сил. Задние, не защищённые крыльями колёса, могли нанести травму трактористу своими грунтозацепами, а при работе в непогоду забрызгать его грязью. На Фордзон- Путиловец» сбегались посмотреть целыми деревнями, он стал символом, считался настоящим чудом, изображался на плакатах, открытках, почтовых марках.

Первый тракторист был окружён всеобщим вниманием, и видели в нём большого специалиста.

Первые тракторы были просты по конструкции, не всегда надёжны. Возникла задача: экономически как можно эффективнее использовать технику, повышать её производительность, совершенствовать ремонт и обслуживание.

Появились МТС – машинно-тракторные станции. В них обучали токарей, сварщиков, слесарей, электриков и многих других специалистов. В Уваровском районе работали две МТС – Обловская и Нижнешибряйская (1937г). Через МТС на село пришёл

рабочий класс, пришла культура, началось жилищное строительство. И всё это началось с первого примитивного, слабенького трактора.

Вдоль берегов реки Шибряйка много стариц, пойменных озёр

Одно из них – Лебяжье (где постоянно бывают лебеди), другое –Мичкасское. Через озеро сделан мост. В нём можно купаться. Со дна озера до сих пор достают татарские доспехи. Есть озеро Залой недалеко от посёлка Гусевский. Сейчас река там пересохла. В прошлом река разливалась и были большие по площади заливные луга, топи. Очень густой лес, состоящий из сосны, клёна, дуба, вяза, ясеня и других пород деревьев. Практически непроходимый подлесок. Через лес к озеру идёт хорошая накатанная дорога.

За селом Н.Шибряй видны саженцы сосны, посаженные на песках. Раньше здесь был сосновый бор. В этом месте обнаружено много предметов неолитического периода, видимо, когда-то здесь была стоянка первобытного человека. По направлению к селу Канино, виднеются несколько курганов, хранящих тайну далёкого прошлого этих мест

▼ Остановка № 6 с. Канино

Село Канино основано крепостными крестьянами – переселенцами помещика Кошелева в 1770 году.

В документе переписи населения в 1782г. есть такая запись:

«1782г. Тамбовского наместничества, Борисоглебской округи сельце Боброво, Канино Тож секунд-майора Андрея Родионовича Кошелева, дворовые люди и крестьяне – домохозяев и их членов семьи.

«Вышеназванные крестьяне, с женами, с зятьями и со всем семейством переселены из Тамбовского наместничества Козловской округи, из вотчины Кошелева, из сельца Александрова в оное сельце Боброво».

В документе шестой переписи населения 1811года написано так:

«Сельце Канино, Боброво Тож (заметьте, теперь название Канино поставлено на первое место) – владение князей Николая и его малолетнего брата Сергея Сергеевича Гагариных, дворовые люди и крестьяне…

Дворовых - 6 человек. Крестьян: мужчин – 343, а их домов- 65».

После отмены крепостного права в 1861 году на земле Канино стали строиться и обживаться многие его крестьяне.

В селе была церковь деревянная, холодная, построена в 1829 году на средства прихожан. Престол один – святого Николая Чудотворца.

Дворов 213, душ мужского пола 670, женского 747, великороссы, земледельцы имеют земли по 3 ½ десятин на душу.

В приходе одна деревня Александровка, 83 двора, душ мужского пола 303, женского пола 317, от церкви в 7 верстах озеро Боброво.

Из книги земляка Карасёнкова Михаила Павловича « В селе Канино и в округе до войны с немцами 1914 года крестьяне жили мирно спокойно и дружно. Газеты и журналы не читали. Информацию о жизни страны получали из пересказов и слухов. Война и февральская революция принесла в деревню новость об отречении царя Николая от престола и образования Временного правительства в России».

Октябрьскую революцию 1917 года многие крестьяне с. Канино встретили абсолютным своим безразличием к ней. Потом по всей России, в том числе и на Тамбовской земле и в Уваровском районе разгорелся пожар гражданской войны

А вот как описана у Михаила Павловича борьба с бандитами: «Разгром штаба Антоновской армии, убийство самого Антонова не означало окончания мятежа. Кулацкие

и белогвардейские банды со своим оружием разбрелись по сёлам, хуторам, прятались в лесах, оврагах. Появились новые атаманы, но уже мелких отрядов. В нашем районе одним из таких отрядов руководил Булич. Бандиты жили в своих домах и тайно собирались на свои совещания, где принимали решения о проведении очередной акции – убийства, грабежа или поджога».

В ноябре 1929 года была наконец разгромлена шайка бандитских главарей из 12 атаманов.

В 1930 году в Уваровском районе началось массовое создание колхозов. В Канино организовался большой колхоз « Победа». Возглавлял его Хренов Григорий Яковлевич.

Мрачная страница в истории Канино – Великая Отечественная война.

С кровавых полей сражений не вернулись 124 воина.

В послевоенные годы село постепенно залечивало раны, нанесённые военным лихолетьем. Улучшилась обработка земли, росла урожайность полей. Были построены: клуб, школа, магазин, коровник. Село было радиофицировано и электрифицировано.

В 1972 году был создан совхоз «Заречье». Директором его стал Кожевников Владимир Васильевич. Хозяйство занималось овощеводством и животноводством. Строились новые квартиры, механическая мастерская, овощехранилище, детский сад, общежитие, асфальтировались улицы.

В 1992 году совхоз был переименован в ТОО «Заречье», а 2001 году в ООО «Канинское». Основная направленность хозяйства – полеводство.

В этих местах реку окружает боровой лес с моховыми низинами и болотами. Река Шибряйка несет свои воды среди полей и заливных лугов. Русло ее зарастает летом камышами, кувшинками, рдестом, роголистником и стрелолистом.

Река в районе Канино местами пересохшая, местами достаточно глубокая. В этой же стороне берётся песок для строек города Уварово. Двигаемся к устью, река Шибряйка здесь почти как ручей. Напротив улицы Песчаной Шибряйка впадает в Ворону.

▼ Остановка № 7 с. Красное знамя.

В 24км от Уварово раскинулось село Красное знамя (бывшая Старая Ольшанка).

Вдоль всего села, огибая парк, течет Шибряйка (Ольшанка) – рукав самой чистой реки тамбовщины реки – Вороны. В некоторых местах Ольшанки бьют целебные ключи. Здесь уже давно поселились бобры, за активной работой которых можно наблюдать прямо из парка.

В реке встречаются «тинные поля». Участки реки со слабым течением практически полностью покрыты ярко-зелёным одеялом тины. Вся вода цветёт, наводя на мысли об отдыхе на болоте.

Здесь находилось имение Воейковых, которое принадлежало бабушке знаменитого художника Василия Поленова – Вере Николаевне Воейковой. На постоянное место жительство в Ольшанку Воейковы переехали в 1816 году.

Воейков – потомственный дворянин, уроженец с. Рассказово Тамбовской губернии. Более двадцати лет состоял он на службе в

русской армии. За эти годы Воейков поучаствовал во многих военных компаниях, побывал ординарцем знаменитого полководца Суворова, императорским адъютантом, командиром различных войсковых подразделений. Большую славу Воейкову доставило участие в русско-шведской войне 1808-09гг. Алексей Васильевич Воейков – герой Отечественной войны 1812 года, один из армейских командиров Бородинского сражения, участник заграничного похода русской армии 1813 года. После полученных многочисленных ранений, Воейков был отправлен в почётную отставку. Супруга Воейкова – Вера Николаевна происходила из семьи известного архитектора Н.А. Львова, родственница и воспитанница первого Тамбовского губернатора Г.Р. Державина. Воейковы по праву считались одними из наиболее родовитых дворян Тамбовской губернии.

После себя он оставил троих детей. Дела в Ольшанке после смерти супруга, взяла в свои руки Вера Николаевна.

Сегодня, чтобы послушать живой рассказ об усадьбе Воейковых, достаточно заглянуть в небольшое помещение бывшего деревенского магазина. Торговая точка не так давно превратилась в выставочный комплекс. Стены, благодаря директору Музея-усадьбы С.В.Рахманинова А.И.Ермакову, теперь украшают талантливо выполненные копии некоторых картин Поленовых, здесь же находится и схема храма. Здесь могут открыть присутствующим тайны старой усадьбы. Расскажут об искусственном холме, на котором построена церковь и под которым находится пруд, - его значение очень велико.

Монументальный пятиглавый собор в стиле русского историзма гармонично вписан в окружающий ландшафт.

Храм стоит на сваях из морёного дуба - пока они подпитываются водой, по крепости могут сравниться с железом. Но стоит умереть водоёму, дуб потеряет свою силу, рассыплется в труху, и уникальное строение "сложится, как карточный домик от лёгкого дуновения ветра". Расскажут о колодце: он всегда играл роль индикатора уровня воды в пруду и в земле. В двадцатые годы прошлого столетья, когда приход был закрыт и храм стал бесхозным. Прежде, чем началось его разрушение временем и людьми, в нём хранили зерно, и именно это зерно не брала никакая порча.

Затем можно пройти в парк. В восемнадцатом веке здесь каждую весну зацветал ухоженный сиренгарий - сад сирени, насчитывающий более четырёхсот сортов. Тянулись к небу берёзы, липы, дубы, сосны и ели. Многие деревья были привезены из других областей России, некоторые сохранились и до наших дней.

В парке было три пруда, соединённых липовой аллеей: по ним хозяева любили совершать конные прогулки перед завтраком. В парке же располагался и барский дом. Господские хоромы насчитывали 90 комнат, главной из которых была библиотека, насчитывающая несколько десятков тысяч книг. В комнатах лежал польский паркет из мягких пород дерева, укреплённый сукном. Стены украшали картины, в том числе портреты предков.

Особо следует сказать об оружейной комнате, в ней хранились образцы оружия многих эпох. Но было у этой комнаты ещё одно предназначение: она многие годы берегла память о герое войны с Наполеоном, генерал-майоре Алексее Васильевиче Воейкове. Здесь, среди множества орденов и медалей, лежали обе его именные сабли - золотые, инкрустированные бриллиантами.

Земли при имении числилось несколько тысяч десятин, имелись конюшни, а из промышленных построек была только водяная мельница. Ветхая и старая конструкция не отличалась высокой производительностью

Время течет здесь по-особому, а русская природа возвращает силы. И если давно хочется побродить по старинной усадьбе, посидеть на берегу пруда, заглянуть в музей и просто надышаться воздухом, наполненным ароматами реки и цветов, то надо ехать сюда.

Восхитившись красотой памятника архитектуры и этого удивительного места, поехали обратно на трассу.

Остановка № 8 с. Лебяжье.

Недалеко от трассы свернули в сторону села Лебяжье. Здесь, в окрестностях села мы узнали много интересного. Это село обязательно стоит посетить.

Село является частицей Уваровского района с красивым названием «Лебяжье». Прекрасное стихотворение посвятил ему местный поэт В.Котельников:

Лебедь перья бросила на зелёный луг.
Получилось озеро и село вокруг.
Говорят, волшебницей лебедь та была.
С той поры Лебяжье имя у села.

Село расположено в 16км от Уварова в живописном бассейне реки Вороны. Основано оно было в 1782 году помещицей Надеждой Ивановной Юматовой, которая привезла на новые земли своих крестьян из Тверской губернии, Вешневолоковской округи, из села Балабаново. Эти крестьяне и стали первыми поселенцами в деревне Лебяжье озеро.

По легенде, помещица Юматова приказала вырыть пруд в середине села, потом завезли туда лебедей. Посредине озера построили беседку, где помещица отдыхала, любуясь прекрасными птицами. От этого и пошло название Лебяжье озеро, которое впоследствии стало просто именоваться Лебяжье.

В 20-ых годах в доме помещицы жили две сестры Евдокия и Екатерина, у которых в 1921г. находились люди из банды Антонова. Позже, в ходе подавления крестьянского восстания, с ними жестоко расправились. Недалеко от дома их пытали и полуживыми закопали в яму.

В Лебяжьем немало талантливых, творческих людей. Д.Ивин, А.Родионов, И.Калинина пишут стихи. Н.Дегтярёв на протяжении многих лет создаёт интересные вещи из дерева: самовары, кувшины, сахарницы и другую домашнюю утварь. Сейчас он занят работой над макетом храма Вознесения Христа Спасителя, который находится в селе Старая Ольшанка.



Николай Никонорович Дегтярёв

Ещё в 50-е годы на селе стали создаваться избы-читальни и сельские клубы, которые были культурно-просветительными учреждениями. Они создавались при сельском совете и обслуживали население данного села.

Они имели самостоятельное, закреплённое за ними помещение, состоящее из 1-2 комнат - для избы-читальни, а для сельского клуба обязательно наличие зрительного зала и сцены.

Заведующими избами- читальнями и сельскими клубами назначались лучшие гармонисты. Первые Всероссийские курсы гармонистов проводились в глубинном Уваровском районе. На курсы съезжались гармонисты со всех сторон Черноземья.

Преимущество, однако, получили уваровцы. Уваровых было настолько много, что на групповых занятиях их приходилось именовать «Уваров первый, третий, шестой и т.д. »

Трудна была учёба для начинающих музыкантов. Каждому надо было крепко выучить ноты, овладеть основами музыкальной грамоты, накопить репертуар для дальнейшей самостоятельной работы на селе. Всё было новым для курсантов: беседы о классиках, о советских композиторах, о народном творчестве. Программой предусматривалось исполнение несложных произведений Баха, Шуберта, Бетховена, Чайковского, а также любимых песен советских композиторов, протяжных и плясовых песен и наигрышей.

Большой радостью для всех явилось создание на курсах оркестра баянистов. Это был первый оркестр баянистов ЦЧО, а в Уварове, после курсов, долгое время существовал свой колхозный ансамбль гармонистов.

К работе курсов было приковано внимание всего населения. Не проходило дня, чтобы и стар и млад не зашли послушать музыку.

Клуб в селе Лебяжьем находится в центре села. Этому зданию более ста лет. На вид он невзрачный, жители села видят в нём, как и раньше, сказочный терем. И только лишь загорается в клубе свет, туда спешат и взрослые и дети.

В 1984 году при клубе появился ансамбль «Селяночка» под руководством Ивана Ивановича Швестко.

«Селяночка» никогда не была «комнатной» вокальной группой. Её «старожилы» хорошо помнят праздники первой борозды и первого снопа, когда русская песня, вырвавшись на простор полей, плыла над землёй вместе с полуденным зноем, вплетала свой голос в шум лёгкого ветра. Нередко выезжали в поле и в будние дни. Зрителями были хлеборобы: немного уставшие, с обожжёнными солнцем лицами - они спешили закончить свою обеденную трапезу, пока продолжался недолгий концерт.

Она объездила всю территорию Уваровского района, выступала и за его пределами. Первыми песнями был «Кнопочки баянные», «Нарьян-Мар». Затем репертуар разросся до сотен наименований.

Мастерство коллектива растёт год от года. В 2003 году «Селяночке» было присвоено звание «народный самодеятельный коллектив».